

Приложение 1
к решению Гацуковского
сельского исполнительного
комитета от 22.01.2026 г. № 1

| № | Наименование юридического лица | Закрепляемая территория |
|----|---|--|
| 1. | КУПП «Слуцкое ЖКХ» (организация, обслуживающая жилищный фонд) | <p><u>аг. Гацук</u></p> <ul style="list-style-type: none"> - территория, прилегающая к домам № 1,2,3,4,7,8 от границы участка, предоставленного для обслуживания дома, до оси проезжей части улицы Заводской, по остальным сторонам 30 метров; - территория, прилегающая к домам № 5,6,9 от границы участка, предоставленного для обслуживания дома, до оси проезжей части улицы Центральной, по остальным сторонам 30 метров; - территория, прилегающая к 8-ми квартирным домам № 1 и № 2 по ул. Центральной: от границы участков, предоставленных для обслуживания домов, до оси проезжей части улицы Центральная (по двум сторонам), по остальным сторонам 15 метров; - территория, прилегающая к контейнерным площадкам: в радиусе 5 метров по периметру площадок; - территория бывшей площадки для сбора крупногабаритного мусора между зданием бывшей бани, гаражами и овощехранилищем; - территория торгового павильона напротив дома № 3 по ул. Заводской на расстоянии 5 метров по периметру; <p><u>аг. Вежи, ул. Минская</u></p> <ul style="list-style-type: none"> - территория, прилегающая к обслуживаемым домам от границы участка, предоставленного для обслуживания дома, до оси проезжей части улицы Минская, по |

| | | |
|----|--|---|
| | | остальным сторонам 30 метров |
| | КУПП «Слуцкое ЖКХ» | <p>аг. Гацук, ул. Лесная</p> <p>- территория, прилегающая к теплопункту, 10 метров по периметру здания, теплотрасса – 5 метров по сторонам на всем протяжении воздушной трассы;</p> <p>- территория парка по ул. Заводской и прилегающий участок леса, земли общего пользования согласно <u>схеме № 1</u>;</p> <p>- территория стоянки для автомобилей возле магазина «Копеечка»;</p> <p>- прилегающая территория к автомобильной стоянке возле Гацуковской амбулатории в радиусе 5 метров</p> |
| 2. | филиал «ТБЗ «Старобинский» УП «МИНГАЗ» | <p><u>аг. Гацук, в районе ул. Заводской</u></p> <p>Территория овощехранищ, массивов сараев, прилегающая к предоставленным земельным участкам, от границы по периметру в радиусе 5 метров</p> <p>аг. Гацук, ул. Лесная, д.5</p> <p>Территория, прилегающая к предоставленному земельному участку в границах согласно <u>схеме № 2</u>.</p> <p>аг. Гацук, ул. Заводская, д. 8 А капитальное строение</p> <p>Территория, прилегающая к предоставленному земельному участку, от границы участка до оси проезжей части ул. Заводской, по остальным сторонам в радиусе 5 метров</p> |
| 3. | КУП «Слуцкводоканал» | Все объекты, расположенные на территории сельсовета, от границ предоставленного участка по периметру в радиусе 5 метров |

| | | |
|----|---|---|
| 4. | ГУО «Детский сад аг. Гацук Слущкого района» | <p>аг. Гацук, ул. Лесная, д. 1</p> <p>Территория, прилегающая к предоставленному земельному участку от границы по периметру в радиусе 3 метров</p> |
| 5. | ГУО «Гацуковская СШ» | <p>аг. Гацук, ул. Административная</p> <p>Территория, прилегающая к предоставленному земельному участку от границы участка до оси проезжей части ул. Дачная и ул. Колхозная, по остальным сторонам в радиусе 3 метров. Вход в здание со стороны ул. Центральная–15 м с двух сторон асфальтовой дорожки.</p> |
| 6. | СХФ «Кривая Гряда» ОАО «Слущкий сыродельный комбинат» | <p>Земли общего пользования, прилегающие к Гацуковской амбулатории согласно <u>схемы № 3.</u></p> |
| | | <p>Парк и мемориальный комплекс по ул. Центральной и прилегающая территория согласно <u>схемы № 4.</u></p> |
| 7. | ОДО «Копыль–Агросервис» | <p><u>г. Гацук, ул. Лесная, 1 А</u> Здание бывшей бани</p> <p>Территория, прилегающая к предоставленному земельному участку по периметру в радиусе до 5 метров</p> |
| 8. | ОАО «Агрокомбинат Дзержинский» | <p><u>аг. Гацук, ул. Центральная, д. 15 А</u> Торговый объект «Фабрика здоровья» № 40</p> <p>Территория, прилегающая к предоставленному земельному участку со стороны улиц Садовой и Центральной до оси проезжей части улиц</p> |
| 9. | СЗАО «ЭНЕРГО-ОИЛ» | <p><u>аг. Гацук, ул. Центральная, 49А</u> табачный киоск «Табакерка»</p> <p>Территория, прилегающая к предоставленному земельному участку в</p> |

| | | |
|-----|---------------------------|--|
| | | радиусе 3 метров от границы участка |
| 10. | ДРСУ -125 | Территория, прилегающая к остановочному пункту аг. Гацук по ул. Центральной в радиусе 3 метров от границы участка |
| 11. | УП «Слуцкий рынок ОПС» | <u>аг. Гацук, ул. Центральная</u> объект общепита – кафе Территория, прилегающая к предоставленному земельному участку в радиусе 3 метров от границы участка |
| 12. | Гацуковский сельский клуб | <u>аг. Гацук, ул. Центральная, д. 48 А</u> Территория, прилегающая к предоставленному земельному участку в радиусе 3 метров от границы участка |
| 13. | СУП «Племхоз «Слуцк» | <u>аг. Вежи</u> Дендропарк в границах улицы Минская, Центральная, и до границы участков ГУО «Детский сад аг. Вежи Слуцкого района» и Вежский дом культуры; Участок в районе культового здания церкви святой Софии княгини Слуцкой согласно схеме № 5; Участок (стадион) согласно <u>схеме № 6</u> ; Участок в районе КНС ул. Центральной согласно <u>схемы № 7</u> . |
| 14. | ГУО «Вежская СШ» | <u>аг. Вежи</u> Территория, прилегающая к предоставленному земельному участку с лицевой стороны до оси подъездной дороги, по остальным сторонам в радиусе до 3 метров. |
| 15. | ГУО «Детский сад аг. Вежи | <u>аг. Вежи</u> |

| | | |
|-----|-------------------------------|--|
| | Слуцкого района» | Территория, прилегающая к предоставленному земельному участку с лицевой стороны до оси улицы Центральная, по остальным сторонам в радиусе до 3 метров. |
| 16. | Слуцкие РЭС | Все объекты, расположенные на территории сельсовета, от границ предоставленного участка по периметру в радиусе до 5 метров |
| 17. | Частное предприятие «Будгрес» | <u>д. Буда Гресская, ул. Шоссейная</u> Территория, прилегающая к предоставленному земельному участку, со стороны въезда до оси проезжей части ул. Шоссейной, по остальным сторонам в радиусе до 5 метров. |

Перечень

работ по поддержанию надлежащего санитарного состояния на соответствующих территориях и периодичность их выполнения

1. Очистка и уборка территорий (подметание покрытий, уборка от случайного мусора, очистка урн от мусора) - по мере необходимости.
2. Санитарно-гигиенические и технологические мероприятия (обрезка, скашивание, удаление отходов и другое) при выполнении работ по уходу за объектами озеленения (газоны, иные зеленые насаждения) - по мере необходимости (с апреля по октябрь).
3. Расчистка от снега и наледи всех видов покрытий, обработка противогололедными средствами - по мере необходимости (в зимний период), в условиях обильных снегопадов, метелей и гололедицы - постоянно, но не реже одного раза в сутки.
4. Сбор, разделение по видам и удаление коммунальных отходов - в соответствии со схемой обращения с коммунальными отходами.

Схема № 1

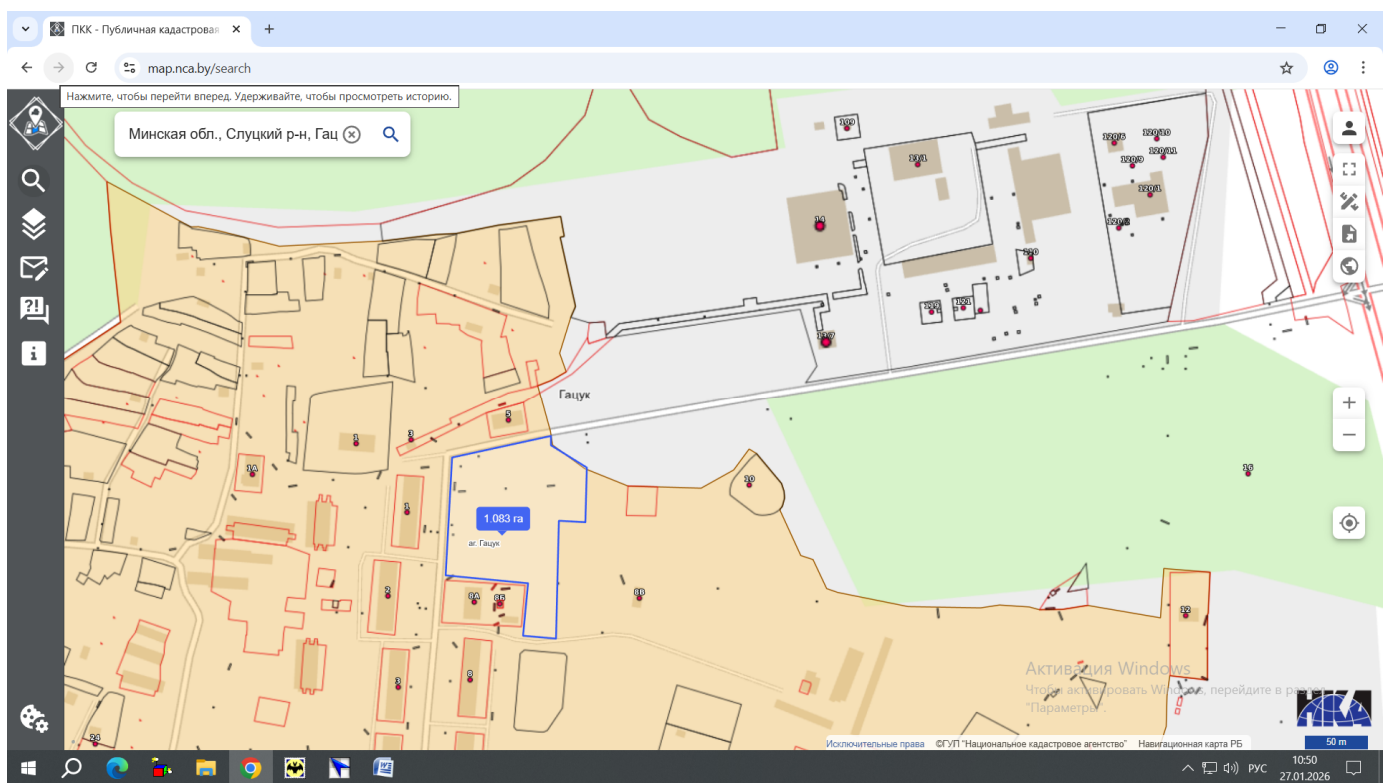


Схема № 2

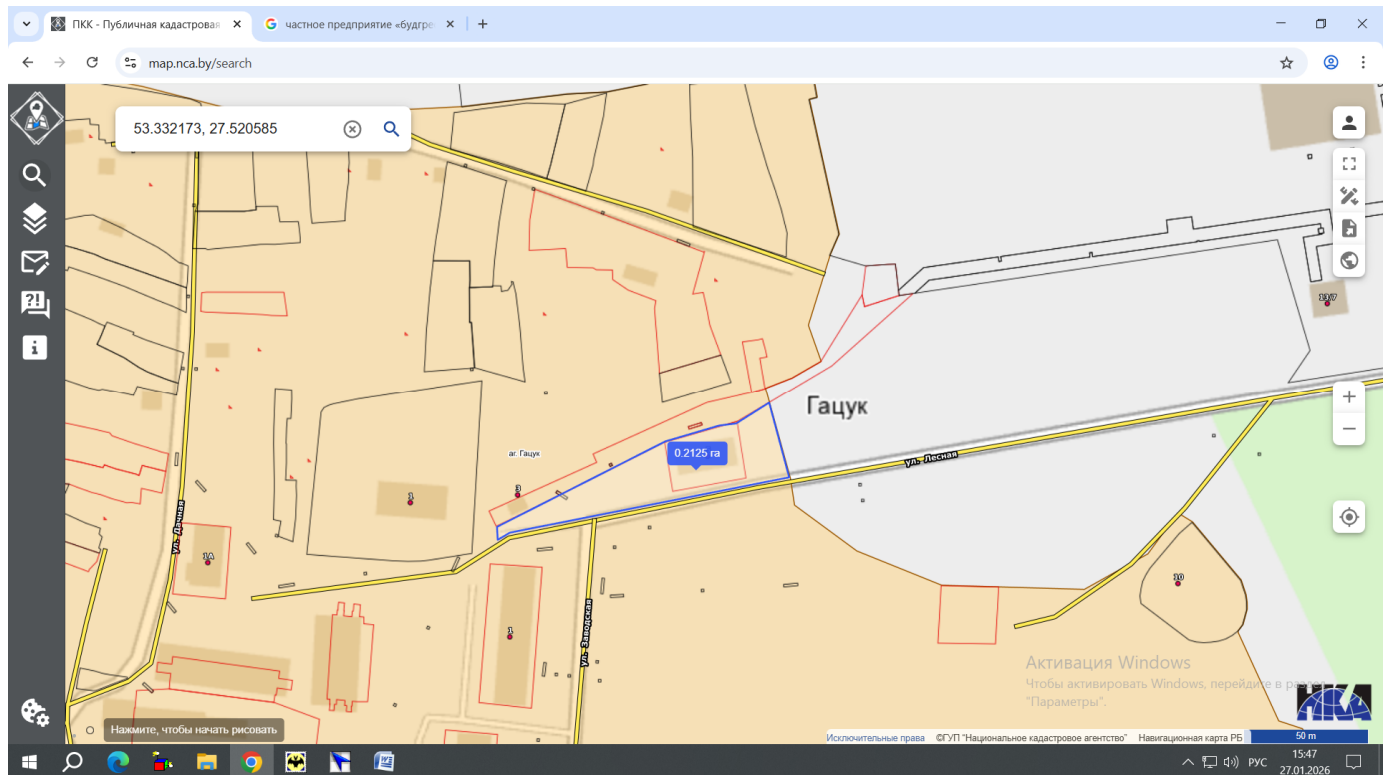


Схема № 3

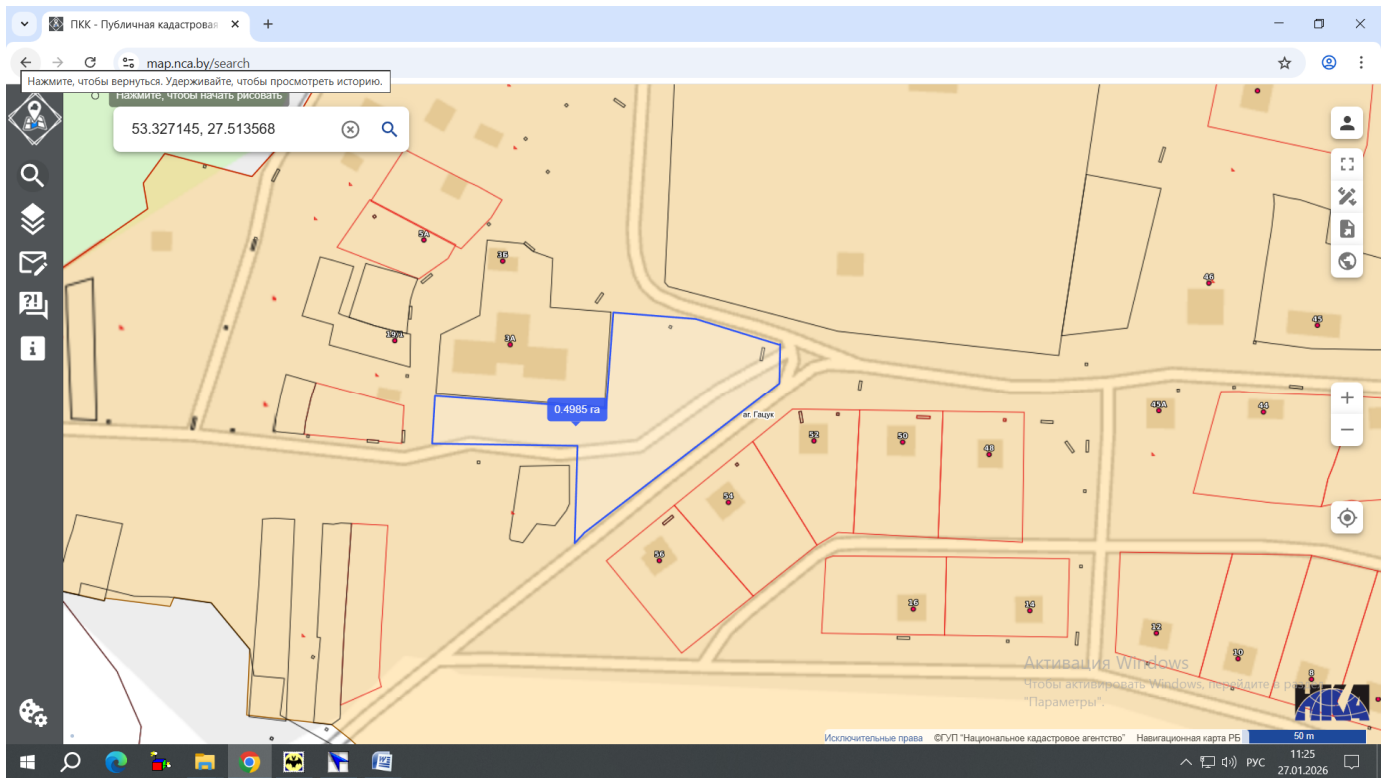


Схема № 4

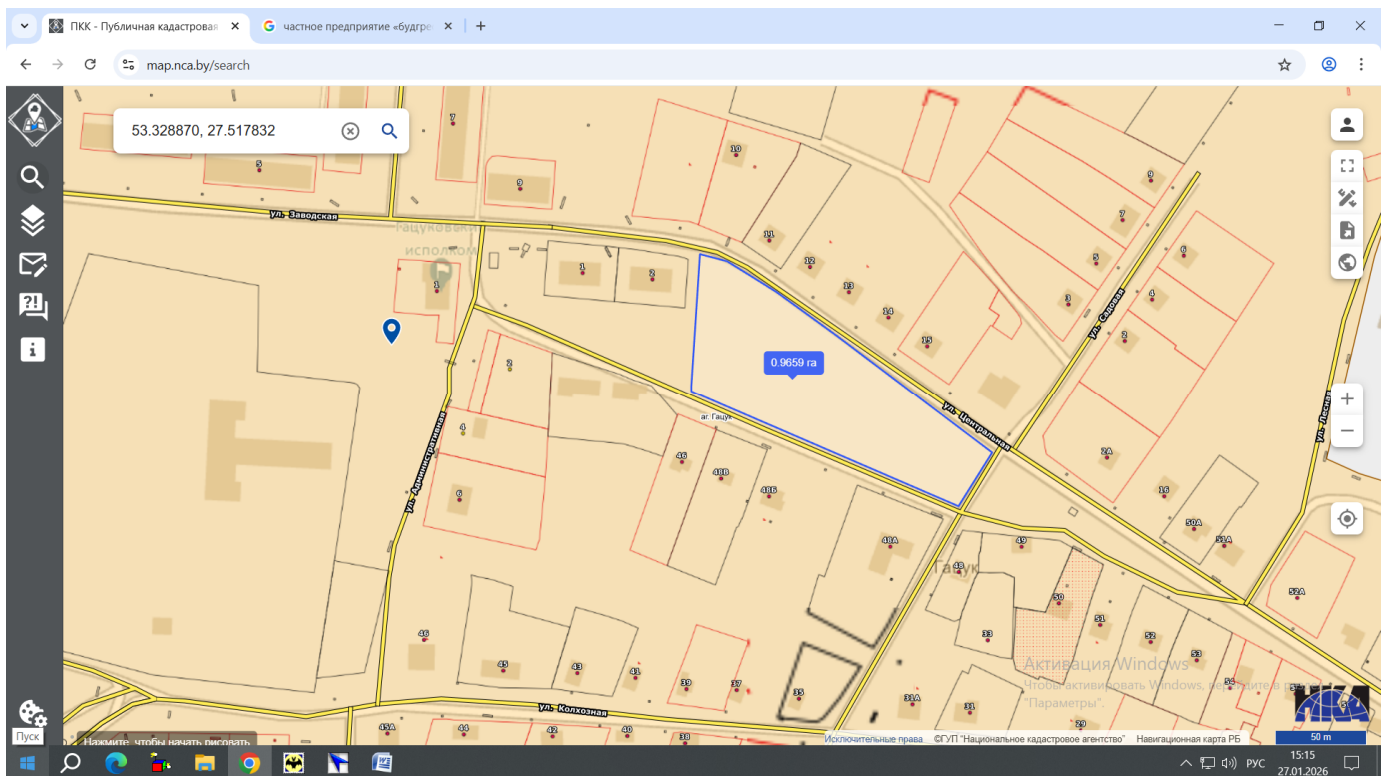


Схема № 5

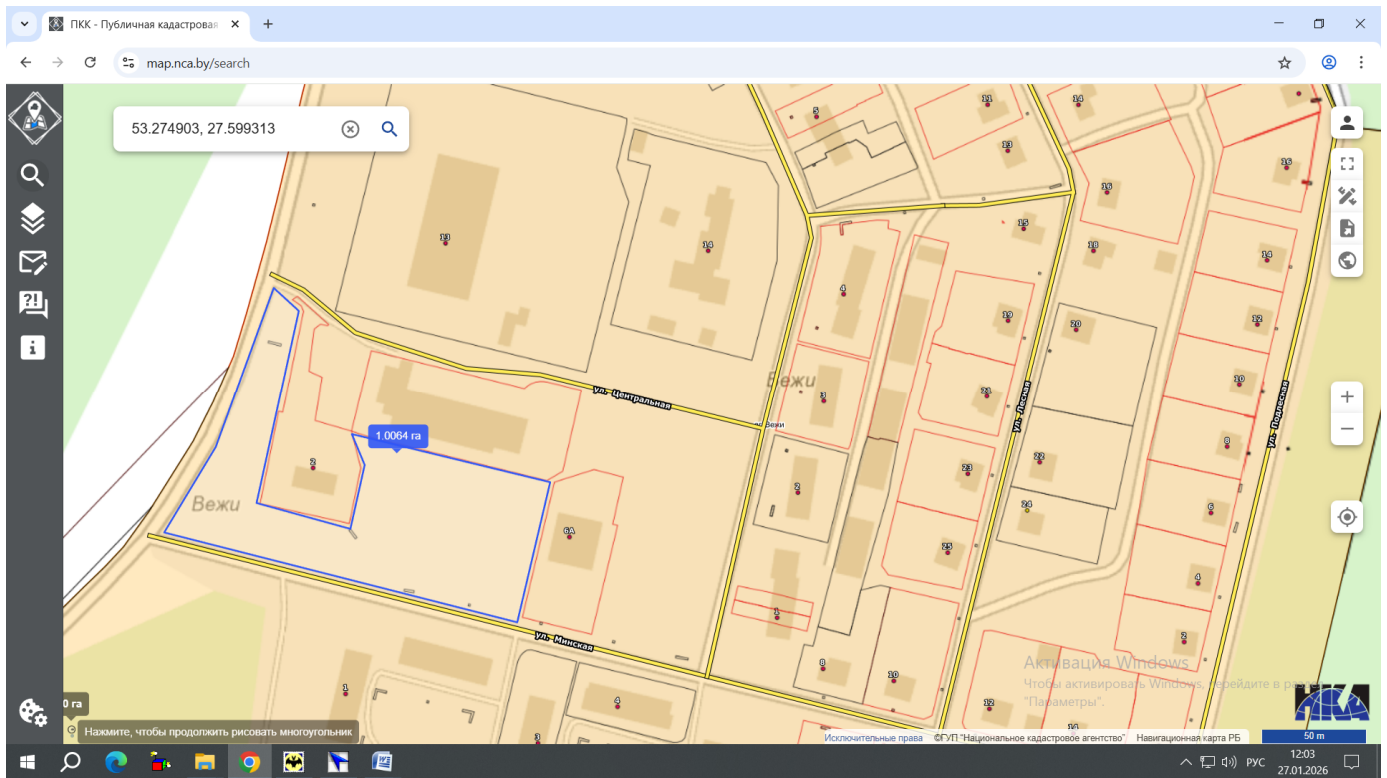


СХЕМА № 6

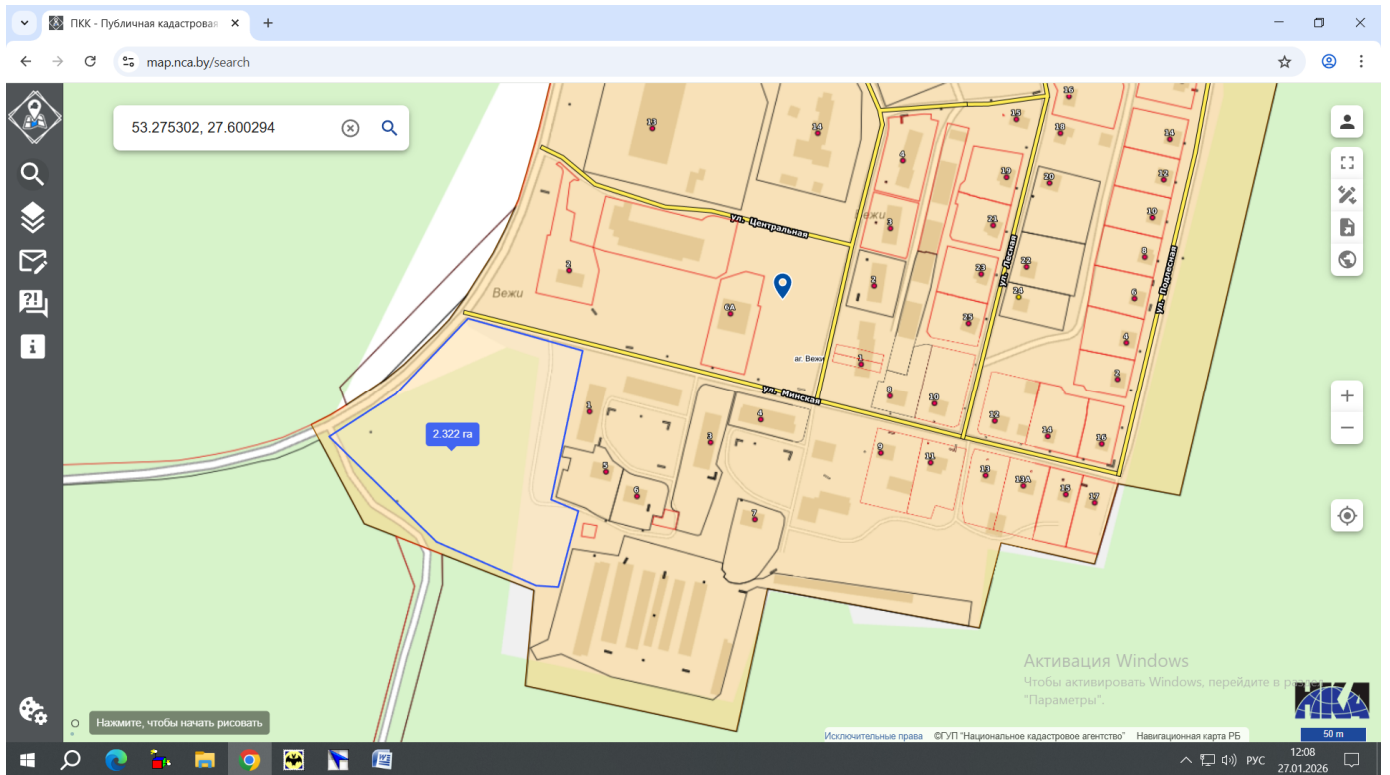


СХЕМА № 7

